

## Tempête du 26-27 Mars 1882

### I. Synthèse de l'événement

Date de début d'événement : 26 mars 1882

Date de fin d'événement : 27 mars 1882

Type d'événement : tempête atlantique de type **ND** (classification Drevetou)

#### Régions concernées :



Les vents violents de nord-ouest s'engouffrent sur le pays le 26 mars 1882. Le lendemain les côtes de Provence sont touchées à leur tour.

#### Résumé :

Une dépression se forme rapidement au large des côtes anglaises sur la mer du Nord. Elle se déplace vers le Benelux, l'Allemagne et la Pologne.

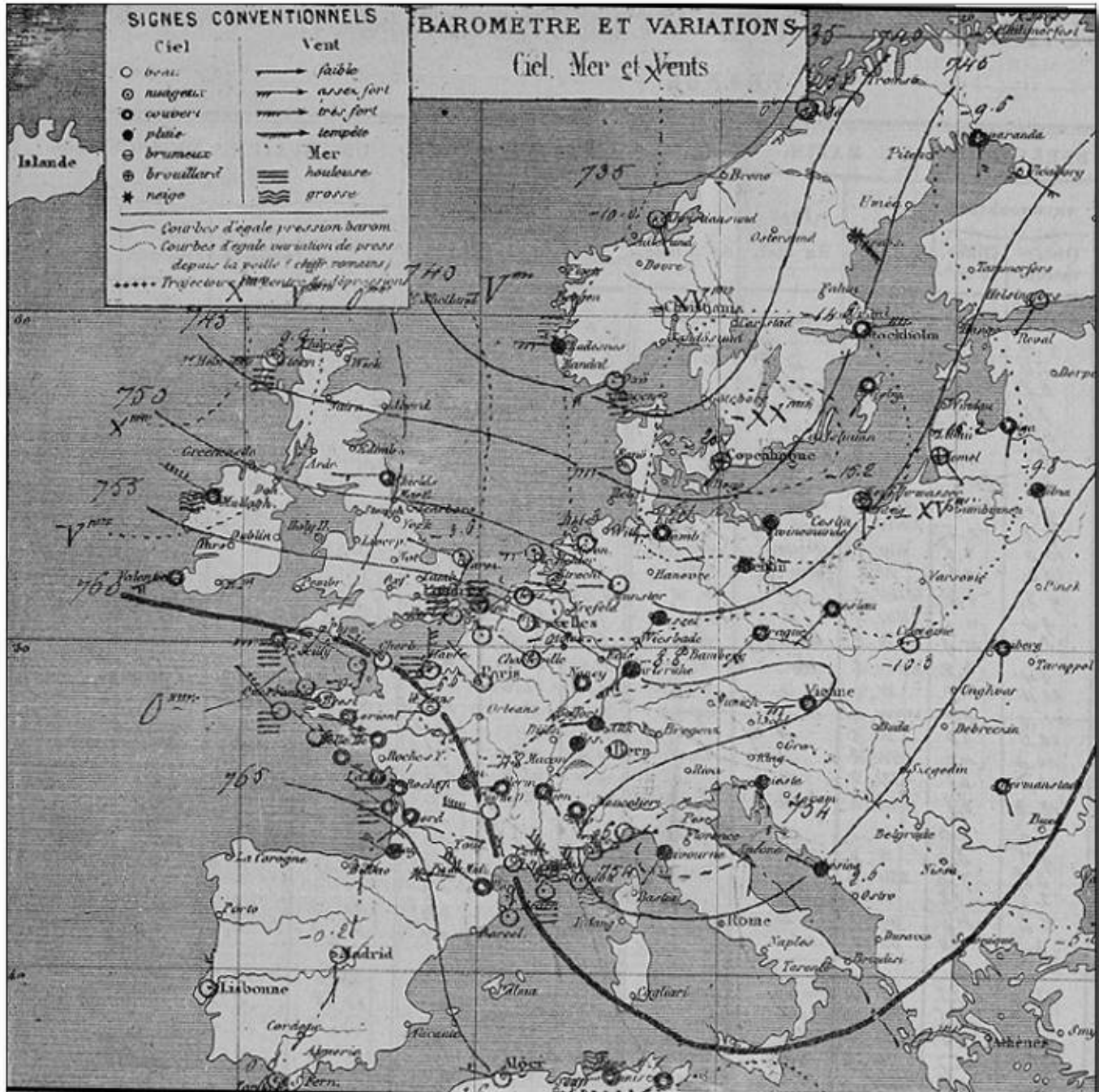
À l'arrière de la dépression, les vents de Nord-Ouest soufflent avec violence sur le Nord de la France.

Intensité maximum	Durée	Surface du territoire métropolitain touché	Indice de sévérité
indéterminé	1 jour	tout le pays	????

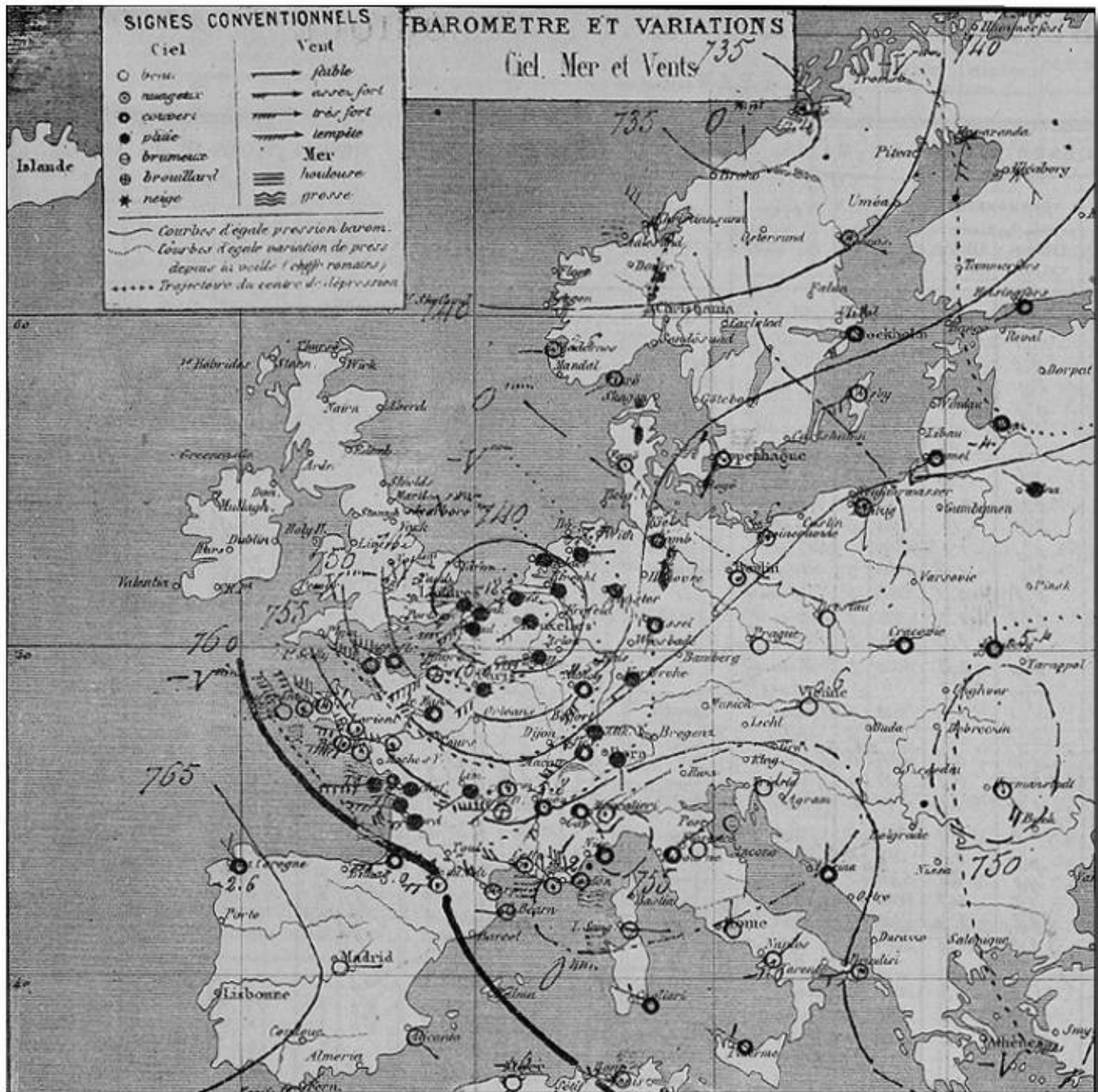
## II. Description de la situation météorologique

Les jours précédents, la France est protégée par une dorsale anticyclonique qui commence à se rétracter sur l'Atlantique à l'approche d'une zone dépressionnaire située en Mer de Norvège.

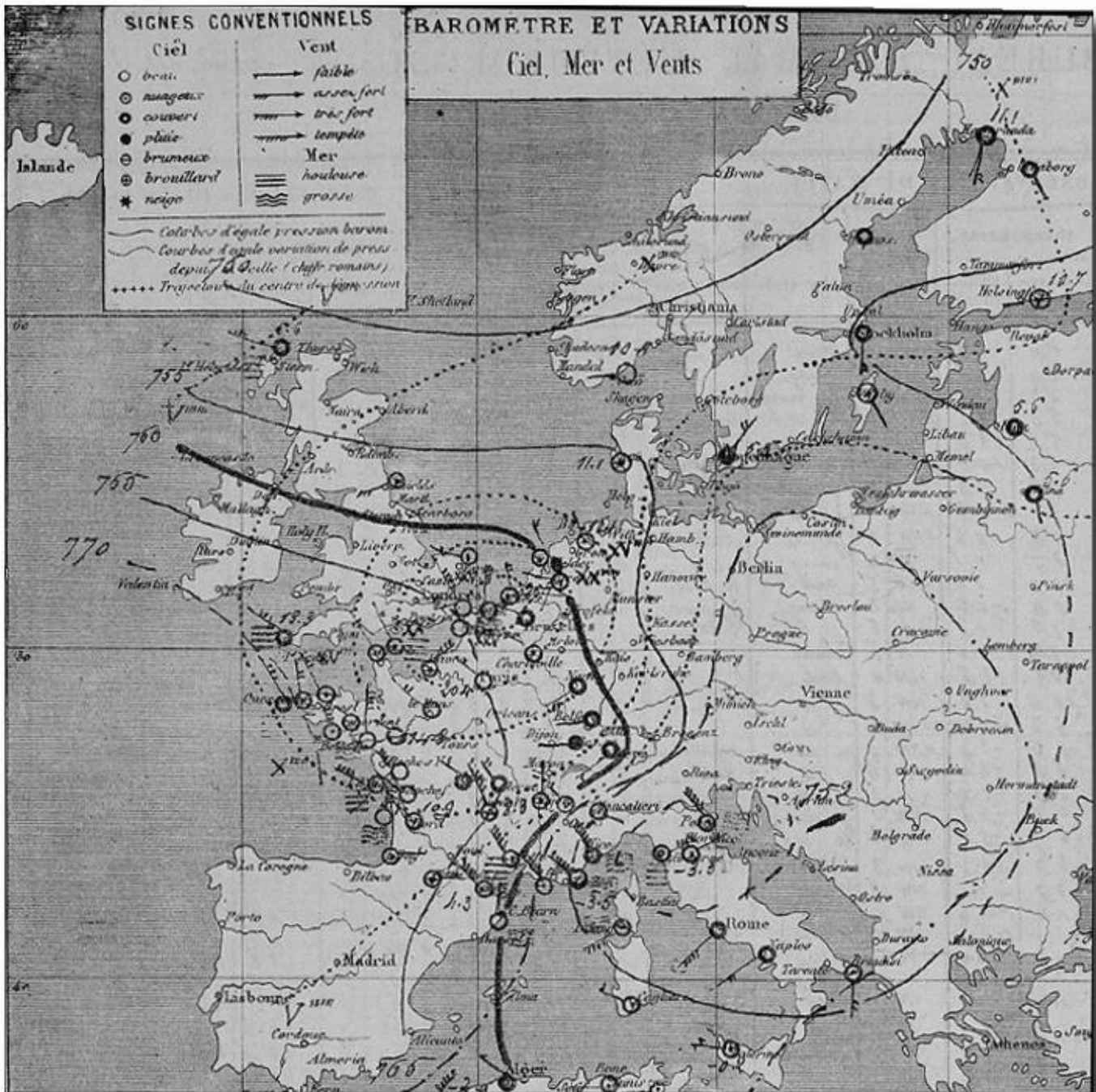
Un minimum dépressionnaire se creuse en Mer du Nord durant la journée du 26 et les vents de nord-ouest associés déferlent sur la moitié nord à l'arrière de la dépression.



Carte d'analyse du 25/03/1882



Carte d'analyse du 26/03/1882



Carte d'analyse du 27/03/1882

### **III. Vent**

Nous ne disposons pas d'informations numériques concernant les rafales de vents.

### **IV. Phénomènes météorologiques associés**

C'est le vent qui a été l'élément marquant de cette tempête.

### **V. Impacts socio-économiques**

Des marins sont morts en tentant de secourir un bateau. Les côtes de la Manche, en particulier celles de Normandie, subissent de lourds dégâts.

Paris aussi fut touchée avec des arbres renversés, des toitures envolées.